GPS RELEVADOR LK720

MANUAL DE CONFIGURACION BASICA

Aviso importante: TELCEL ESTA BLOQUEANDO LOS SMS CON CONTENIDO DE LINKS, por lo que ningún gps esta regresando ubicación vía SMS, solo se puede ver la localización por plataforma. Los comandos que el GPS regresa como OK! No tienen links y por eso si se regresa la respuesta, por lo que no se verán afectados comandos como los de corte de corriente. – Esta situación es ajena a nosotros puede ser permanente o intermitente, solo queda esperar a que Telcel vuelva a reactivar los sms con links, mientras tanto puede usar su equipo 100% mediante la plataforma. Puede comunicarse con Telcel para preguntar mas información.

IMPORTANTE: Verifique que la tarjeta SIM que usara tiene saldo y datos activos, para tal cosa insértela en un celular, apague el Wifi y verifique que realmente tiene datos. TAMBIEN SERA NECESARIO LLAMAR AL *264 PARA QUE LA LINEA TELEFONICA QUEDE HABILITADA)

Este GPS No funciona con llamadas, su manera de configurar es por mensaje de texto y se envía al numero telefónico del GPS.

1.- Abra la cubierta de su gps, inserte su nano chip compatible con la red GSM/GPRS en la ranura indicada, asegúrese de que este colocado de manera correcta



2.- Situé el equipo al aire libre.

3.- Espere aprox. 5 minutos y mande al GPS el comando: g123456 o where. El GPS en automático le devolverá la ubicación del equipo por mensaje de texto

4.- Puede encontrar el ID de su dispositivo en el GPS pegado en una estampa. Si no tiene su gps a la mano puede mandar un sms con la palabra check123456, le regresará sus parámetros junto con el número ID del dispositivo, **(comienza con 4720, 720, 721)**.CONFIGURACION Y ACTIVACIÓN EN LA PLATAFORMA

Asegúrese que el chip de su GPS tenga saldo y este activado de manera correcta

Mande los comandos de configuración de APN:

apn123456 internet.itelcel.com

apnuser123456 webgprs

apnpasswd123456 webgprs2002

Mande el comando check123456, para asegurarse que el apn haya quedado configurado, se verá de color azul y tendrá que decir:

posterior a este mensaje manda el comando gprs123456.

En caso se que su GPS aparezca como «logged off» será necesario enviar este otro comando:
adminip123456 43.249.29.60 7700
Posterior a esto será necesario enviar nuevamente el comando: gprs123456

Y en caso de aparecerle como «overdue» será necesario que se ponga en contacto con soporte técnico para que le reactiven su GPS.

1.-Puede encontrar el ID de su dispositivo en el GPS pegado en una estampa. Si no tiene su GPS a la mano puede mandar un SMS con la palabra check123456, le regresará sus parámetros junto con el número ID del dispositivo, (comienza con 4720).

2.1- Ingrese a lkgps.net encontrará unas banderas que indican los idiomas, seleccione el de español. A la derecha de las banderas, encontrará el siguiente panel, asegúrese de seleccionar la opción ID/IMEI y escribir su número ID (comienza con 47200) y la contraseña 123456

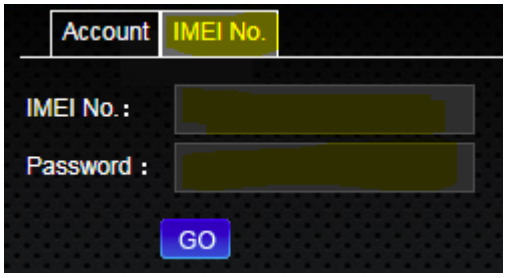

CONFIGURACIÓN EN LA APP LKGPS2

Puedes buscar la app desde Google Play para Android o desde la

AppStore para iOs.

Encuéntrala como LKGPS2

O puedes escanear al siguiente código QR

LKGPS2

Abra la app y encontrará 2 apartados, seleccione la opción **IMEI/ID.** Le abrirá una nueva ventana, en el primer recuadro (servidor) seleccione la opción **LKGPS.** Coloque el ID de su dispositivo (comienza con **47200**) y la contraseña establecida **123456.**

FUNCIONES Y PARAMETROS DEL PRODUCTO

- Posicionamiento continuo del GPS y alto tiempo de reporte GPRS.
- Alarma de línea de corte ilegal.
- Consulta de GPS por medio de SMS.
- Antirrobo inteligente.
- Corte y reanudo de gasolina.
- Alarma de exceso de velocidad, vibración, desplazamiento y de apagado.

Frecuencia	GSM 850/900/1800/1900 MHz
Las redes	GSM/GPRS
Batería de respaldo	3,7 V 80 mAh
Tensión de funcionamiento	10-40 V
Ubicación tiempo	Arranque en frío 35 s-80 s Caliente 1 s
La exactitud de la ubicación	10 metros
Temperatura de funcionamiento	-20 - + 55Grado
Dimensión	31*31*57mm
Peso	29,3g

NOTA: CUANDO EL EQUIPO ENTRA EN MODO DE SUEÑO / AHORRO DE ENERGÍA, LA LUZ SE APAGARÁ DESPUÉS DE 10 MINUTOS SIN NINGUNA OPERACIÓN

COMANDOS DE CONFIGURACION Y FUNCIONES ESPECIFICAS

Función y formato		Contesta	Elimina
APN	Apn123456 internet.itelcel.com	**Apn ok**	
	Apnuser123456 webgprs	**Apnuser ok**	
	Apnpasswd123456 webgprs2002	**Apnpasswd ok**	
Numero de administrador	Admin123456 número-telefónico.	**Admin ok**	**Noadmin123456**
Zona Horaria	Timezone123456 6	**Timezone ok**	
Corte de corriente	Corte: **555**	**Cut oil ok**	Restablece: **666**
Ubicación	G123456# o where	**Envía la ubicación via google maps**	
Subir datos	Upload123456 tiempo. Ejemplo upload123456 10	**Upload ok**	
Restablecimiento	Res	**Restart ok**	
Reset fabrica	format	**No contesta**	

La contraseña por default es 123456, después de terminar la contraseña, agrega un espacio, por ejemplo: **APN123456 internet.itelcel.com**

Para mandar algún comando desde la app de clik en la flecha señalada y posterior- mente de clik donde dice

“MORE” O “MÁS”

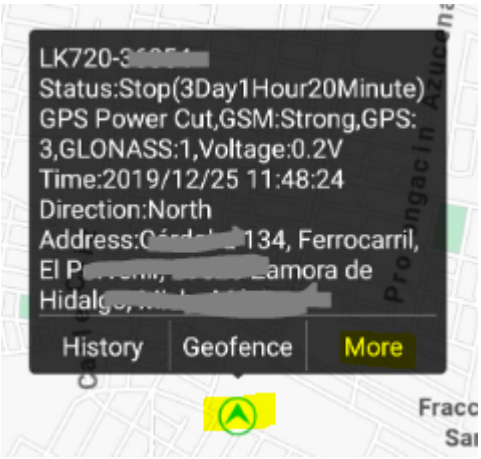

Seleccione la opción marcada en amarillo para ver y/o enviar algún comando.

En la segunda opción, podrá crear una **GEOCERCA** para limitar las zonas en las que puede circular el carro y cuando entre o salga de esa zona enviará una alarma a su celular y a la aplicación.

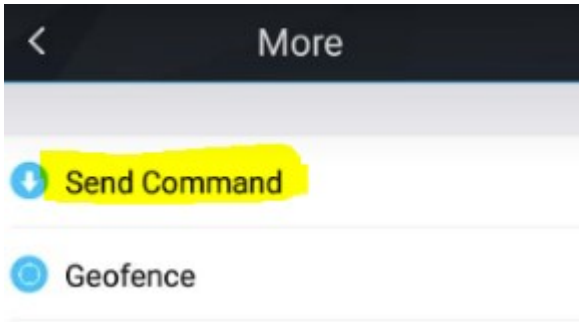

Seleccione la opción **HISTORY** para ver el historial de los recorridos de su vehículo hasta por 90 días.

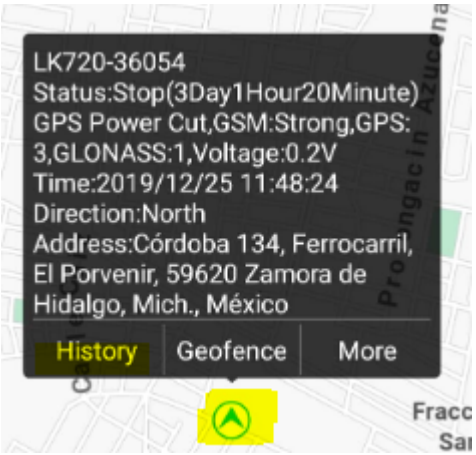

DIAGRAMA DE CONEXION

PREGUNTAS FRECUENTES

¿Cómo se si ya se le acabo el saldo a mi GPS?

Puede bajar la aplicación de Telcel y emparejar el numero de su GPS con la app, de ese modo podrá estar monitoreando de manera constante el saldo de su GPS.

¿Por que mi GPS aparece en china desde la plataforma web y por msj de texto si me da bien la ubicación?

R. Esto puede deberse a un error al momento de adquirir la señal, para resolverlo se recomienda resetear su GPS (apáguelo, desconéctelo del arnés en caso de que sea del tipo

de instalación profesional, déjelo apagado por al menos 10 min. Posteriormente sáquelo al exterior total donde no estorben techos lozas o laminas, déjelo por otros 10 min, y llámele o envíele el comando para que le regrese ubicación por msj. de texto, posteriormente verifique que la plataforma ya se haya actualizado a la ubicación real, si esto no resuelve su problema, por favor comuníquese por WhatsApp.

¿Cuánto le recargo a mi GPS? ¿es saldo normal o es paquete?
R. Debe llamar a Telcel para que le recomienden paquetes mensuales ilimitados o puede preguntar por el servicio amigo optimo plus el cual le ofrece llamadas mensajes y datos ilimitados por $50, desconocemos si aún exista, pero debe llamara a Telcel para comprobarlo

https://www.mundogps.mx

Precios
Mejorados!